

**Clase N°10: El proceso de poblamiento histórico del territorio de la República Argentina**

La entrega del trabajo se realiza la próxima clase presencial o si no puedes asistir ese mismo día lo envían al correo electrónico: [ale13889@hotmail.com](mailto:ale13889@hotmail.com) con todos sus datos: nombres, apellidos, DNI, curso, escuela, número de Trabajo práctico y no olvidar agregar el correspondiente número a sus hojas.

- Leer el siguiente texto, marcar las ideas principales y resolver las consignas.

En el poblamiento del actual territorio argentino, que comenzó varios miles de años **antes** de la llegada de los españoles, se pueden distinguir **cuatro períodos: indígena, hispano, moderno y actual.**

➔ **Poblamiento indígena:** Existen algunas discrepancias entre los especialistas (arqueólogos y antropólogos) en lo que se refiere al origen, número, lugar de ingreso, etc. de los primitivos habitantes de nuestro país, cuyo monto se estima en 400.000 personas a la llegada de los españoles (principio del siglo XVI). Estaban muy desigualmente distribuidos y aproximadamente la mitad habitaba en el **Noroeste**, la zona entonces más densamente poblada. Sometidos a la influencia de los incas, los pueblos del Noroeste (denominados diaguitas en forma genérica) poseían el mayor desarrollo cultural: terraplenes para agricultura, alfarería perfeccionada, caminos, etc. Eran **sedentarios** y, en algunos casos, ofrecieron dura resistencia a los conquistadores: se recuerda el caso de los Quilmes, indígenas que fueron desarraigados y conducidos al área que corresponde a la actual ciudad bonaerense de Quilmes. Los demás pueblos indígenas se esparcían por el resto del territorio llegando hasta el archipiélago fueguino. Pertenecían a distintos grupos étnicos y poseían culturas muy dispares. La característica común era la condición de **ágrafos**, es decir, que no poseían escritura.

➔ **Poblamiento hispano o colonial:** se extiende desde comienzos del siglo XVI (1500) y concluyó hacia 1810, en él, los historiadores han señalado la existencia de tres corrientes principales de poblamiento.

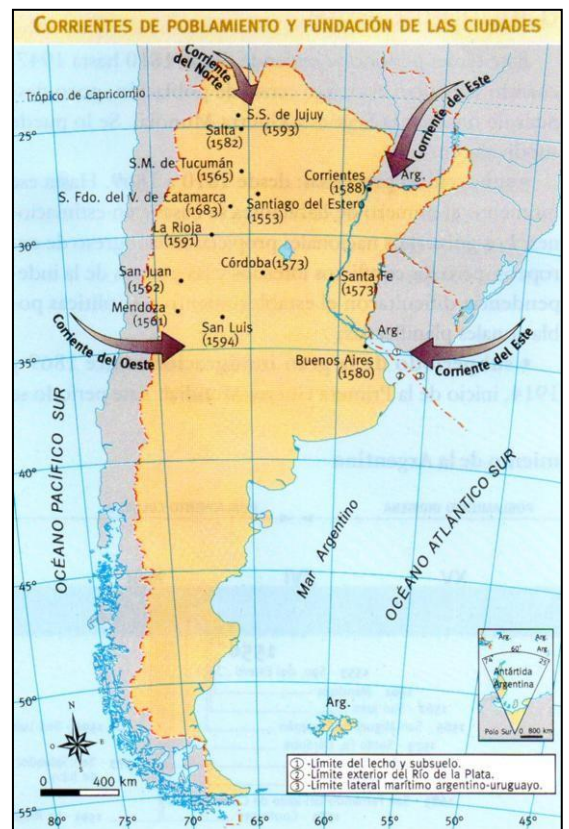
- **La corriente del Este** que, proveniente de España, penetró por el Río de la Plata y el Río Paraná. Fue la más importante por su cuantía y la que ofreció mayor duración y continuidad.
- **La corriente del Norte**, proveniente del Perú, que penetró por la quebrada de Humahuaca. Produjo la fundación de las actuales ciudades de Santiago del Estero (1553), San Miguel de Tucumán (1565), Córdoba (1573), Salta (1582), San Fernando del Valle de Catamarca (1583), La Rioja (1591) y San Salvador de Jujuy (1593). La ciudad de Santiago del Estero, llamada “madre de ciudades”, es la fundación española más antigua que perdura sin interrupción y sin cambio de emplazamiento.
- **La corriente del Oeste**, proveniente de Chile, cuyos integrantes debieron atravesar la cordillera de los Andes para fundar Mendoza (1561), San Juan (1562) y San Luis (posiblemente en 1596).

**Durante el poblamiento hispano vastos sectores del actual territorio quedaron sin ocupar, fundamentalmente el Chaco, la Patagonia y partes de la Pampa**, hecho que se relaciona con el escaso desarrollo demográfico que acusó el período, en el que ingresaron al país no solo europeos (principalmente españoles) sino también negros africanos en condición de esclavos.

En el poblamiento de América participaron activamente varias órdenes religiosas. En América del Sur desempeñaron un importante papel los jesuitas, que desarrollaron su labor misional en cuatro áreas (Paraná – Uruguay, Guayrá, Itatín y Tapé), desde principios del siglo XVII hasta su expulsión (1767 – 1768). Fundaron más de medio centenar de pueblos – quince de ellos en el actual territorio argentino – poblados por miles de indígenas guaraníes evangelizados. Esos pueblos (usualmente conocidos como “las misiones”) constituyeron una defensa válida ante las reiteradas invasiones de los “bandeirantes”, que apresaban indígenas para esclavizarlos. Tras la expulsión de los jesuitas fueron sucesivamente arrasados – particularmente entre 1817 – 1817 – por las tropas portuguesas - brasileñas.

➔ **Poblamiento moderno:** Podemos comenzar este período, convencionalmente, en 1810 a fin de relacionarlo con la vida política del país. Su término también es convencional y arbitrario y podemos fijarlo en 1947, año en que se realizó el cuarto **censo de población**, poco después de finalizada la Segunda Guerra Mundial. Comprende tres subperíodos:

- **Subperíodo precensal:** se extiende desde 1810 y 1869 (presidencia de Sarmiento, cuando se realizó el primer censo nacional de población). A partir de 1810 los sucesivos gobiernos nacionales propiciaron el ingreso de europeos y, en tal sentido,



se dictaron numerosas disposiciones que tuvieron un éxito relativo dado las vicisitudes políticas del país y las situaciones vigentes en Europa; de todos modos, el censo de 1869 indicó la residencia de 210.000 extranjeros (un 12,1% del total de la población)

- **Subperíodo de la gran inmigración:** se extiende entre 1869 y 1914 (inicio de la Primera Guerra Mundial), aunque es a partir de 1880 que se produce la llegada de grandes contingentes de europeos (principalmente italianos y españoles). Las razones que explican este singular fenómeno demográfico son varias:

- Nuestro país, tras la denominada “conquista del desierto” (1879), pudo ofrecer a los inmigrantes la posibilidad de trabajar en tierras hasta entonces en poder de los indígenas.

- En Europa se vivían situaciones de extrema pobreza en algunas áreas rurales e incluso en grandes ciudades.

- La aplicación de la máquina de vapor a los navíos posibilitó viajes rápidos y baratos entre Europa y otros lugares del mundo, hecho que facilitó las migraciones.

En 1914 nuestro país poseyó el más alto porcentaje de extranjeros (30,3) indicado por los siete censos nacionales efectuados.

- **Subperíodo de entre guerras:** entre 1914 y 1945 (término de la Segunda Guerra Mundial) la inmigración europea hacia la Argentina disminuyó por diversas razones, entre ellas la gran crisis económica mundial de 1929/1930. Además, en nuestra región pampeana ya se habían alcanzado los límites de las tierras fértiles y en el resto del país no se requerían grandes montos de mano de obra agrícola.

- ➔ **Poblamiento actual:** En el período que se extiende entre 1947 y la actualidad se realizaron siete censos nacionales de población, lo que permite un buen conocimiento de la dinámica demográfica. En este período se afianzó el poblamiento de algunos sectores del país (Tierra del Fuego, Misiones, etc.) y se produjo un cambio fundamental en lo que se refiere al arribo de **inmigrantes que no provienen de Europa sino de los países limítrofes:** Paraguayos, bolivianos y chilenos, y en menor medida uruguayos y brasileños, ingresan a nuestro país en búsqueda de mejores condiciones de vida.

## Actividades

1-Realizar una línea de tiempo con todos los períodos y subperíodos de poblamiento del territorio de Argentina: Seguir el ejemplo:



2-Characterizar los pueblos originarios que se encontraban a la llegada de la conquista española.

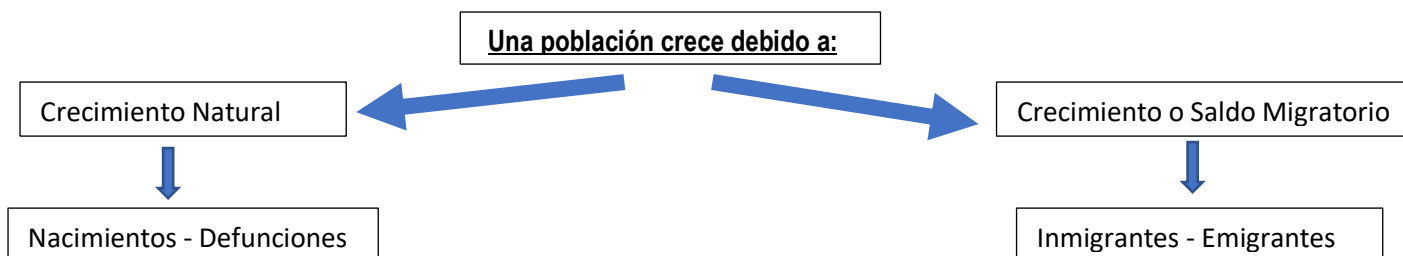
3-Completar el siguiente cuadro.

Corriente colonizadora	Procedencia	Lugar de ingreso	Ciudades fundadas
Del NORTE			
Del OESTE			
Del ESTE			

4-Indicar las motivaciones de la gran inmigración de fines de siglo XIX.

5- ¿Fue muy intensa la inmigración europea durante el período de entreguerras? Justificar

### Crecimiento de la población:



### Actividades:

6- Buscar las siguientes definiciones en la web (tener en cuenta que buscamos que signifiquen estas palabras para el área de Geografía): Crecimiento Natural, Nacimientos, Defunciones, Saldo Migratorio, Inmigrantes y Emigrantes.

**Censos de Población:** para conocer la cantidad de habitantes en un momento y lugar determinado a nivel país se realiza un recuento de población, en general se realiza cada 10 años para saber no solo el número de población sino el nivel de vida de la misma y si es posible a nivel estatal aplicar políticas sociales para mejorar su calidad de vida.

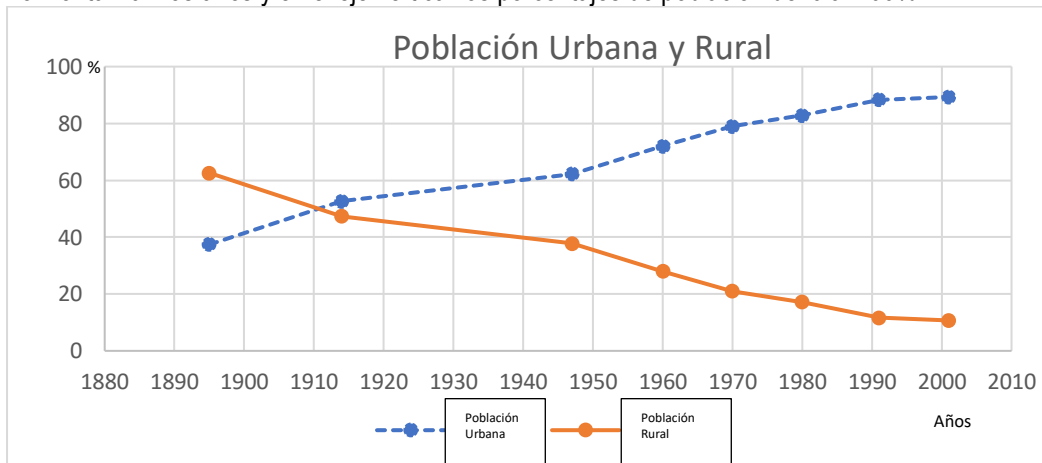
### Espacios Urbanos y rurales

En los censos de población del país se clasifican los asentamientos en urbanos y rurales. Para agruparlos así, se tiene en cuenta la cantidad de personas que viven en cada asentamiento; de esa manera, se considera **población urbana** a la que vive en localidades de 2.000 o más habitantes, y **población rural**, a la que vive dispersa en el campo o en localidades de menos de 2.000 habitantes.

### Actividades:

7-Definir Censo de Población, Población Urbana y Población Rural.

8- Realizar con los siguientes datos un gráfico de líneas, puedes seguir el ejemplo: en el eje horizontal van los años y en el eje vertical los porcentajes de población del 0 al 100%.



Población urbana y rural. 1895-2001 (en %)

Censo	Población	
	Urbana	Rural
1895	37,4	62,6
1914	52,7	47,3
1947	62,2	37,8
1960	72,0	28,0
1970	79,0	21,0
1980	82,8	17,2
1991	88,4	11,6
2001	89,3	10,7

Fuente: INDEC, Censos Nacionales de Población.

9-Interpretamos el gráfico construido: ¿La población Urbana crece o disminuye con los años?, ¿Y la población rural?, ¿En que año se encontraban equilibrados los valores de la población urbana y rural (donde se cruzan las curvas o los datos son más o menos similares)?.