

Actividad 1

¿Cómo lo van a hacer?

Elaboren un folleto turístico que incluya el recorrido por un lugar de la provincia del Chaco para promocionar sus atractivos.


Aquí pueden ver algunas imágenes de folletos sobre diferentes lugares de nuestro país. Miren bien cada uno de ellos, sus partes y qué información contienen.

0



Realicen un listado de todo lo que observan en ellos:



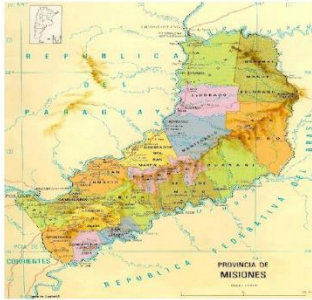


Superficie: 29.801 Km2

Población: 1.097.829 habitantes (Censo 2010).

Capital Provincial: Posadas 252.981 habitantes (Censo 2001).
Principales Ciudades: Posadas, Oberá, Eldorado, San Vicente, Puerto Iguazú, Apóstoles, Leandro N. Alem, Jardín América, San Pedro, Montecarlo, Aristóbulo del Valle, El Soberbio.

La provincia de Misiones se encuentra ubicada en región mesopotámica de la República Argentina, con una superficie de 29.801 Km2 y una población de 950.000 habitantes.



CATARATAS DEL IGUAZÚ: Un semicírculo de 2.700 m con 275 caídas de agua, convocan al turismo internacional. Senderos, escalinatas, puentes, pasarelas y balcones permiten recorrer este increíble capricho de la naturaleza.



RUINAS SAN IGNACIO: Estas ruinas de la primer reducción jesuítica en la región, fundada en 1610, constituyen una de las grandes atracciones turísticas de Misiones. Las obras fueron realizadas con basalto y piedras de arenisca roja minuciosamente labradas.



OBERÁ (CRISOL DE RAZAS): Una ciudad de inmigrantes, artistas y gente cálida y sencilla. Pintoresca como pocas, rodeada de frondosa vegetación y construida sobre un terreno irregular. Esta ciudad posee en su comunidad una inmensa riqueza de culturas



RUINAS DE SANTA MARÍA: Se ubican cerca de San Javier, localidad situada sobre la ribera del río Uruguay, fue fundada por los jesuitas en 1637. Columnas de piedra labrada y bloques de gran dimensión aparecen en medio de una impresionante vegetación selvática.



1



Con el encanto de paisajes inolvidables, donde los cerros se pintan de verde y florecen los perfumes dormidos; transparentes ríos de montaña, con su murmullo y noches estrelladas generan el escenario ideal para un viaje diferente.

Cámara de Hoteles, Restaurantes, Condiotas, Bares y Afines de Salta
Bona 427
0387 - 4230423
salta@camaradeguestes.com.ar
www.camaradeguestes.com.ar

Cámara de Turismo Salta
Gral. Guemes 15
camara@turismoenalta.com.ar
www.turismoenalta.com

SALTA
NOROESTE ARGENTINO

Sea como sea, pasá por Salta


GOBIERNO DE LA PROVINCIA DE SALTA
Haciendo realidad la esperanza

Ministerio de Turismo y Cultura
Provincia de Salta



ESCAPADAS CERCANAS muy cerca de Paraná continúa la emoción
 Termas / Pesca / Parques Nacionales/ Náutica / Deportes / Cultura
 Turismo Rural y de Salud/ Historia/ Gastronomía Típica
 Adecas Alemanas

EN TRES DÍAS CORREDORES COSTA DEL PARANÁ



NOVA ONLINE DOS CIUDADES UN DESTINO
 Paraná y Santa Fe Unidas para que disfrutes el doble
 Unidas por el Túnel Subfluvial Uruguayo-Paraguayo y la nueva autopista que acorta distancias, las ciudades se convierten en apenas 20 minutos. Shoppings, bares, casinos, entretenimientos y una infinita variedad de opciones culturales, se suman para que en tu visita, disfrutes el doble.

Paraná es tuya



Disfrutá!
todos los días algo más para hacer!
 Consultá la agenda completa de la ciudad en:
www.parana.gov.ar

Facebook, Twitter, Instagram icons

ParanaEsTuya

Paraná es tuya encontrá todo lo que necesitás

Guía Turismo App
 Te permite acceder desde tu móvil, en forma Rápida, Fácil y Gratuita, a toda la info sobre:
 Alojamientos, Gastronomía, Bancos, Entretenimiento, Excursiones, Informes Turístico.

Bajate gratuitamente Guía App desde www.parana.gov.ar o Google play

en vacaciones de invierno

Paraná es tuya Disfrutala!



Gobierno Municipal de la Ciudad de Paraná

EntreRíos Argentina

