

Materia: GEOGRAFÍA

Profesora: Gauna Jessica Cinthia

UNIDAD I: “EL ESPACIO GEOGRÁFICO MUNDIAL”

Posición geográfica de los continentes:

ACTIVIDADES:

- 1- Copiar en la carpeta el siguiente texto:

La Tierra tiene una superficie aproximada de 510 100 000 km<sup>2</sup>, de los cuales 150 100 000 km<sup>2</sup> son tierra firme, el resto está ocupado por océanos y mares.



La tierra firme se divide en seis continentes: África, América, Antártida, Asia, Europa y Oceanía. En el hemisferio norte de la Tierra se encuentra la mayor parte de la extensión territorial de los continentes. Actualmente, existen más de 200 países; el número, extensión y nombres de muchos de ellos han cambiado a lo largo de la historia de la humanidad.

### AMERICA:

Este continente tiene una extensión de 42 500 000 km<sup>2</sup>. Su suelo se caracteriza por extensas cadenas montañosas que se localizan, principalmente, sobre su costa occidental. En el Norte, forman macizos conocidos como Montañas Rocosas, Sierra Madre Occidental y en el Sur, los Andes, que es la cordillera más larga del mundo.


Estas condiciones de relieve hacen posible que en América se encuentre la mitad de los doce países que tienen la mayor biodiversidad en el mundo; éstos son: Estados Unidos, México, Colombia, Ecuador, Perú y Brasil.

















En el continente americano se distinguen tres zonas geográficas diferenciadas: la primera se conoce como **América del Norte**, que abarca desde Alaska hasta México; la segunda es **América Central** que comprende desde Belice y Guatemala hasta Panamá; y la tercera es **América del Sur**, que abarca desde Colombia hasta la Patagonia. Estas tres regiones presentan fuertes contrastes naturales, económicos, sociales y culturales.

















En América se encuentran presentes casi todos los tipos de climas que existen en el mundo. En el continente se ubican yacimientos importantes de carbón, petróleo, hierro, cobre, plata, oro, platino, plomo, cinc, níquel, cromo, cobalto, mármol y tungsteno, entre otros.



- 2- División política de América  
- Hacer la división política de América:

N.º	PAÍS	CAPITAL
1	 Antigua y Barbuda	Saint John's

2	 Argentina	Buenos Aires
3	 Bahamas	Nasáu
4	 Barbados	Bridgetown
5	 Belice	Belmopán
6	 Bolivia	Sucre
7	 Brasil	Brasilia
8	 Canadá	Ottawa
9	 Chile	Santiago de Chile
10	 Colombia	Bogotá
11	 Costa Rica	San José
12	 Cuba	La Habana
13	 Dominica	Roseau
14	 Ecuador	Quito
15	 El Salvador	San Salvador
16	 Estados Unidos	Washington D. C.
17	 Granada	Saint George

18	 Guatemala	Ciudad de Guatemala
19	 Guyana	Georgetown
20	 Haití	Puerto Príncipe
21	 Honduras	Tegucigalpa
22	 Jamaica	Kingston
23	 México	Ciudad de México
24	 Nicaragua	Managua
25	 Panamá	Panamá
26	 Paraguay	Asunción
27	 Perú	Lima
28	 República Dominicana	Santo Domingo
29	 San Cristóbal y Nieves	Basseterre
30	 San Vicente y las Granadinas	Kingstown
31	 Santa Lucía	Castries
32	 Surinam	Paramaribo
33	 Trinidad y Tobago	Puerto España

34  Uruguay

Montevideo

35  Venezuela

Caracas

### 3. MAPA CON LOS PAÍSES Y CAPITALES DE AMÉRICA

