

## TRABAJO DE HISTORIA

- Leer y copiar las siguientes imágenes.

### Expansión ultramarina y creación del imperio colonial




### 7.1. El descubrimiento de América

- El descubrimiento de América en **1492** por **Cristóbal Colón** fue uno de los hechos más importantes de la historia europea y condicionó la evolución política, social y económica de los siglos siguientes.
- Es posible que durante la Edad Media llegasen algunas **expediciones nórdicas** a la costa de Norteamérica, pero, ya desde comienzos del siglo XV, portugueses y castellanos habían iniciado un intento de llegar a Oriente (las Indias), proveedor de especias y de productos de gran valor, mediante un camino alternativo a las rutas tradicionales del Mediterráneo oriental.



*Cristóbal Colón era un experimentado marinero genovés, conocedor de todo lo relacionado con la navegación, la geografía y la astronomía.*



- La toma por los **turcos de Constantinopla en 1453**, forzaron a los europeos occidentales a buscar **rutas alternativas a Asia**.
- Fruto de estas expediciones fue la conquista castellana de las **islas Canarias**, que comenzó en 1402 por la isla de Lanzarote y concluyó en 1496 con la conquista de Tenerife.
- **A finales del siglo XV** parecía claro que los **portugueses** se habían adelantado a los castellanos en la conquista de la ruta de las especias y de los metales preciosos, gracias al dominio que ya ejercían sobre la **costa occidental africana**.



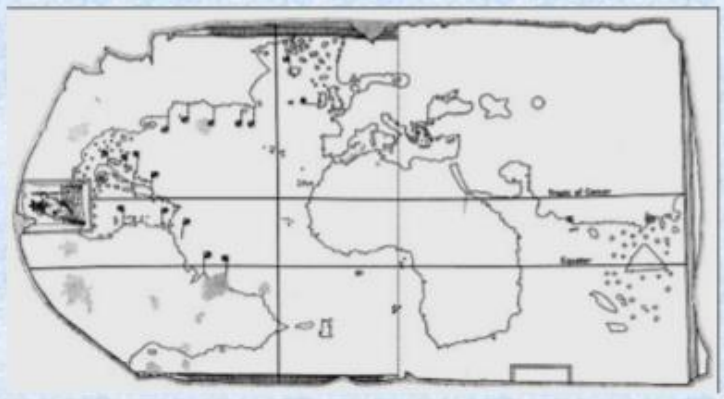
Pero el descubrimiento se debió también a:

### **Factores técnicos:**

- desarrollo de la cartografía,
- instrumentos de navegación,
- avances en la construcción naval (aparición de la *nao* y la *carabela* que permitieron navegar con más seguridad por el Atlántico).



*El mapa de Juan de la Cosa es un mapamundi pintado sobre pergamino, de 93 cm de alto por 183 de ancho. Fue realizado por el marino cántabro Juan de la Cosa en 1500 en El Puerto de Santa María (Cádiz). El Nuevo Mundo aparece en verde y el Viejo Mundo en blanco.*



*Al final de la Edad Media se generaron condiciones técnicas, económicas y políticas decisivas para los descubrimientos geográficos de la Edad Moderna.*



▲ Esfera armilar



▲ Ballestilla



▲ Cuadrante



▲ Brújula



▲ Astrolabio



▲ Nocturlabio



▲ Reloj de arena

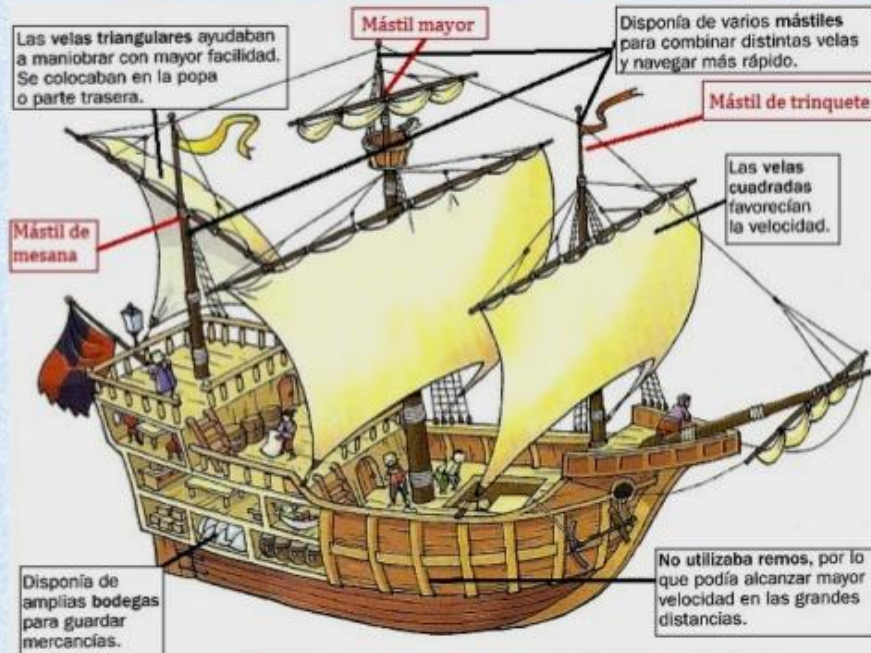
***Réplica de la nao Santa María en el puerto de Palos.***

*La Santa María era propiedad de **Juan de la Cosa** (navegante y cartógrafo español conocido por haber participado en siete de los primeros viajes a América y por haber dibujado el mapa más antiguo conservado en el que aparece el continente americano).*



Una carabela es una embarcación a vela ligera, estrecha, alta y larga (hasta 30 metros), con tres mástiles, sobre una sola cubierta. Navegaba a 5,83 nudos (unos 10 km /h). Gracias a estas características pudo afrontar con éxito los viajes a través del océano.

Fue diseñada en la *Escuela de Navegación de Sagres*, fundada por Enrique el Navegante a principios del siglo XV. Fue utilizada por los españoles en sus viajes de exploración durante el siglo XV.



## 2. Factores políticos, económicos e ideológicos.

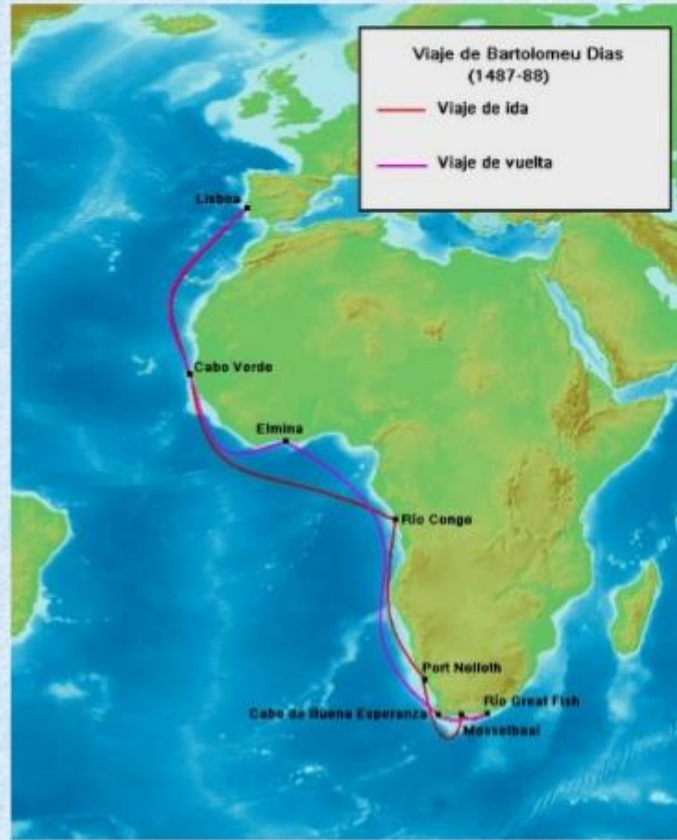
- El espíritu de cruzada se prolongó más allá de la toma de Granada.
- La rivalidad entre los estados peninsulares fomentó la competencia y el interés de ambas Coronas (Castilla y Portugal) por las empresas de descubrimiento.
- Necesidad de buscar una nueva ruta hacia las Indias** (la ruta tradicional para traer por tierra las especias orientales y otros productos de lujo, había quedado colapsada con la expansión del Imperio Turco por el Mediterráneo oriental)



- En 1485 Colón se dirigió a **Castilla** (único estado del momento al que podía interesar su proyecto).
- Fue recibido por los RR.CC., a los que ofrece el proyecto de llegar a las Indias navegando hacia el oeste, en línea recta. Basado en las teorías de la esfericidad de la Tierra, pensaba que el diámetro de la Tierra era más pequeño que en la realidad.
- La comisión de expertos creada por los Reyes Católicos rechazó su propuesta, porque científicamente no se sostenía y los gastos de la guerra de Granada **no daban mucho margen para proyectos inciertos.**



- En 1488 vuelve a presentar su proyecto a Portugal pero Bartolomé Díaz había descubierto el **Cabo de Buena Esperanza**.
- Portugal había logrado su objetivo (encontrar un paso al sur de África que les llevase a las Indias).



Colón volvió a entrevistarse con los Reyes Católicos en los días de exaltación que siguieron a la toma de Granada, sólo que ahora exigía una serie de condiciones, títulos, beneficios económicos y privilegios.

Tras una dura negociación se firmaron en 1492 las **Capitulaciones de Santa Fe**, donde se establecía que Colón recibiría los títulos de:

- almirante de la mar oceánica
- virrey de todas las tierras que descubriera,
- derecho a proponer a la Corona los cargos que quisiera nombrar y
- un 10% de los beneficios obtenidos en las tierras descubiertas.

